


































































# LIEPUPES PAGASTA TERITORIJAS PLĀNOJUMS 2008-2020

## TERITORIJAS PLĀNOTĀ (ATĻAUTĀ) IZMANTOŠANA. Apzīmējumi kartēm V un VI.

### Teritorijas plānotā (atļautā) izmantošana

-  Savrupmāju apbūve DzS
-  Savrupmāju apbūve, turpmākā izpēte DzS-X
-  Mazstāvu dzīvojamā apbūve DzM
-  Vairākstāvu dzīvojamā apbūve DzV
-  Jauktā darījumu apbūve JD
-  Sabiedriskā apbūve S
-  Ražošanas un noliktavu apbūve RR
-  Tehniskā apbūve T
-  Ostas teritorija O
-  Līnijbūvju teritorijas L
-  Derīgo izrakteņu ieguve RD
-  Mazdārziņi M
-  Lauksaimniecības un lauku apbūves zemes LS
-  Dabas pamatnes teritorijas ZD
-  Rekreācijas zonas ZR
-  Pludmale P
-  Ūdeņu teritorija ZŪ
-  Parks ZP
-  Kapsēta K
-  Mežu teritorijas ZM
-  Rīgas jūras līcis
-  Krasta kāpu aizsargjoslas robeža
-  Ierobežotas saimn.darb.zonas robeža
-  Noejas pie jūras
-  Ūdeņu aizsargjoslas
-  Urbumu aizsargjoslas
-  Autoceļu aizsargjosla
-  Aizsargājамie biotopi
-  Kultūras pieminekļu aizsargjoslas
- ZBR zonējums**
-  Aizsargājamo ainavu apvidi
-  Dabas lieguma zona
-  Neitrālā zona

-  Liepupes pagasta robeža
-  Plānotās apdzīvoto vietu teritorijas
-  Zemes īpašumu robežas
-  Valsts aizsargājамie kultūras pieminekļi
-  Kultūras pieminekļi vietējā aizsardzībā
-  Mikroliegumi
-  Dižkoki
-  Meža aizsargājамie biotopi
-  Meži krasta kāpu aizsargjoslā
-  Meži aizsargjoslā gar ūdeņiem
-  Ģeoloģiskie pieminekļi
-  Pieminekļu teritorijas
-  2. klases ģeodēziskie punkti
-  Ūdens ieguves urbumi
-  Valsts galvenais autoceļš
-  Valsts 1.šķ. ar cietu segumu
-  Valsts 2.šķ. ar cietu segumu
-  Valsts 2.šķ. ar grants segumu
-  Pašvaldības ar cietu segumu
-  Pašvaldības ar grants segumu
-  Pārējie ceļi
-  20/0,4 kV transformatori
-  20 kV elektrolinijas
-  Plānotās vai rekonstr. 20 kV elektrolin.
-  VAS "Latvijas Valsts Meži" ceļi
-  Apdraudēto autoceļu alternatīvas
-  Telekomunikāciju sadale
-  Telekomunikāciju līnija
-  Vidēja lieluma upes
-  Mazās upes
-  Viensētas
-  Teritorijas ar applūšanas risku reizi 100 gados
-  Peldvietas akvatorija