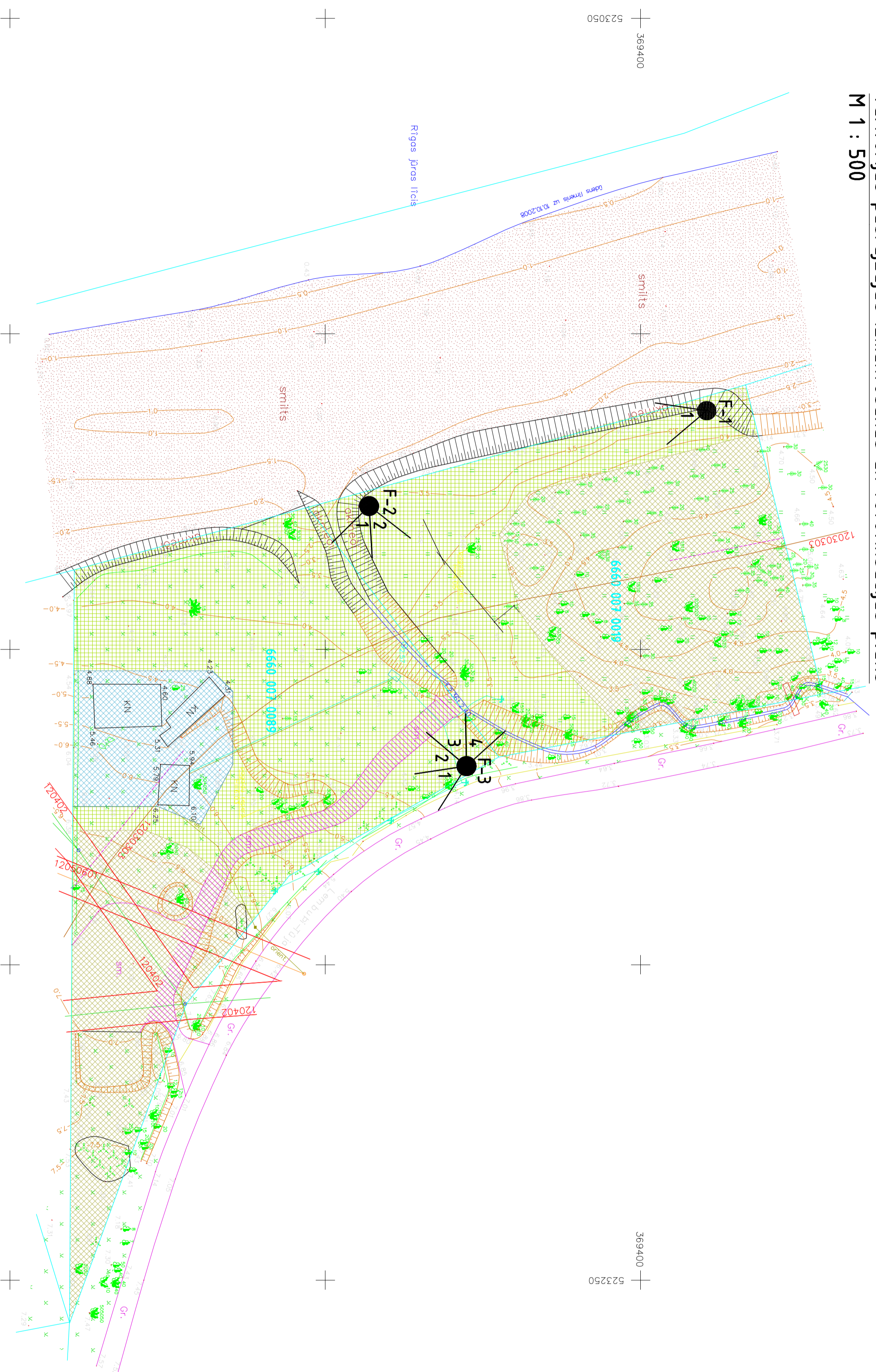
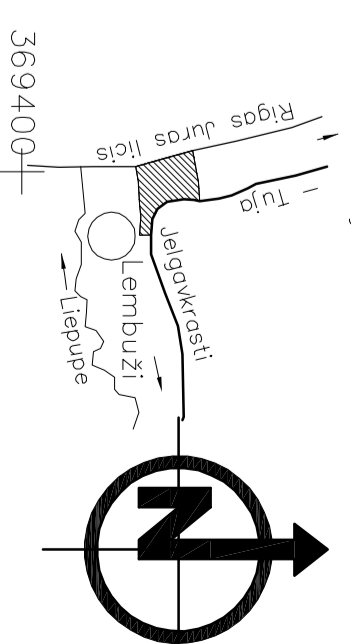


Teritorijas pašreizējās izmantošanas un fotofiksācijas plāns

M 1 : 500



Objekta izvietojuma shema



Apzīmējumi:

6660 007 0089 – zemes gabala kadastra apzīmējums

F-2 – fotouzņēmuma punkts un virziens

– meža teritorija

– lauksaimniecībā izmantojamā zeme

– teritorija zem ēkām un pagalmiem

– teritorija zem ceļiem

Eksplikācija "Granti", kad.Nr.: 6660 007 0089

Kopējā platība – 3840m²

Meža teritorija – 1087m²

Lauksaimniecības teritorija – 2215m²

Teritorija zem ēkām un pagalmiem – 538m²

(tajā skaitā teritorija zem ceļiem – 240m²)

Eksplikācija "Mārties", kad.Nr.: 6660 007 0019

Kopējā platība – 2985m²

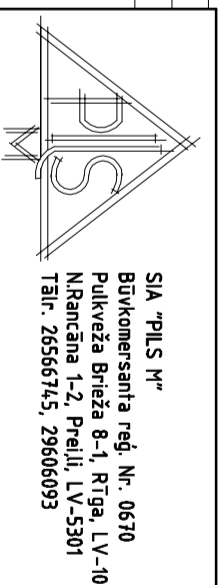
Meža teritorija – 1680m²

Lauksaimniecības teritorija – 1305m²

Plānbetes Nr.4331-45-54.1

Objekts	Salaicgrāvas novads, Līpupes pagosts "Mārties"		Lapu skaitis	Lapa
Pasūtītājs	Mārcis	Mārcis	1	1
Mērogs	1:500	Mēroga koeficients	0.9999607	
Topogrāfiskais plāns sastādīts LKS 92 TM koordinātu sistēmā, Baltijas augstumu sistēmā				
Voides loceklis		R.Kokins	21.04.2011	
Mēriņš		Reg. Nr.LV 44103034016		
Sertifikāta Nr.	AC 00000021	Limb. Nr. Rīgas iela 16 - 418		
Veikuma Nr.	11271	Tel. 4070559		
datums	19.07.2016	Fax. 4070559		
		limbozi:merniks@papillo.lv		

LIMBAZU MERNIECĪBAS BIROUS



Projekta vad.: A.Makoveļskis
17.05.2011
Izstrād.: E.Marņikovs
17.05.2011

Izstrādātājam "Mārties" un "Granti" detaļplānojumam

Adrese: Salaicgrāvas nov., Līpupes pag., Lembuži, "Mārties" un "Granti"

Rasējums:
Teritorijas pašreizējās izmantošanas un fotofiksācijas plāns

Mērogs:	1:500	Stadija:	TP	Dala:	TS	Rasējums:	1
Arhīva Nr.:		Pasūtītāja Nr.:		Lapa Nr.:			

Saistītajumi	
Orientējoshi	orient
Tekne	1
Diametrs	4
Bremšas	5?
Grants segums	9?
Grants segums	9?
Koka nepazīstojamli	K
Koka	P
Puru dobe	P, d
Acidālitātlumi	

Aizsargjoslas:
150301 – ceļa servītūta teritorija
12030303 – aizsargjoslas teritorija gar elektronisko sakaru tīklu goisvadu līniju
120402 – aizsargjoslas teritorija gar elektronisko sakaru tīklu goisvadu līniju
12050601 – aizsargjoslas teritorija gar elektrisko tīklu goisvadu līniju pilsētas un ciemos līdz 20 kV

Piezīmes
Koordinātu sistēma: LKS 92 TM
Baltijas augstumu sistēma.
Uzmērītāms 0.68 ha platībā veikta 2011. gada aprīlī
Aparāta zemes komunikācijas apsekošana
dabā – plānā uzņemtas pāc apkārtojuma
organizāciju arhīva materiālos esošajiem datiem
Zemes vienību robežas atbilstoši VZD NIVKR IS datiem

Topogrāfisko uzmērījuma saskaņotājuma robeža	
Zemes vienības kadastra apzīmējums	66520020069
Uzmērīta robežlīnija (M 1:10 000 mēķētnā)	
Ierādāta robežlīnija (M 1:10 000 mēķētnā)	
Plānois, projektēta robežlīnija	SORK.LVn.
Saskaņā līnija	
Acidālitātlumi	